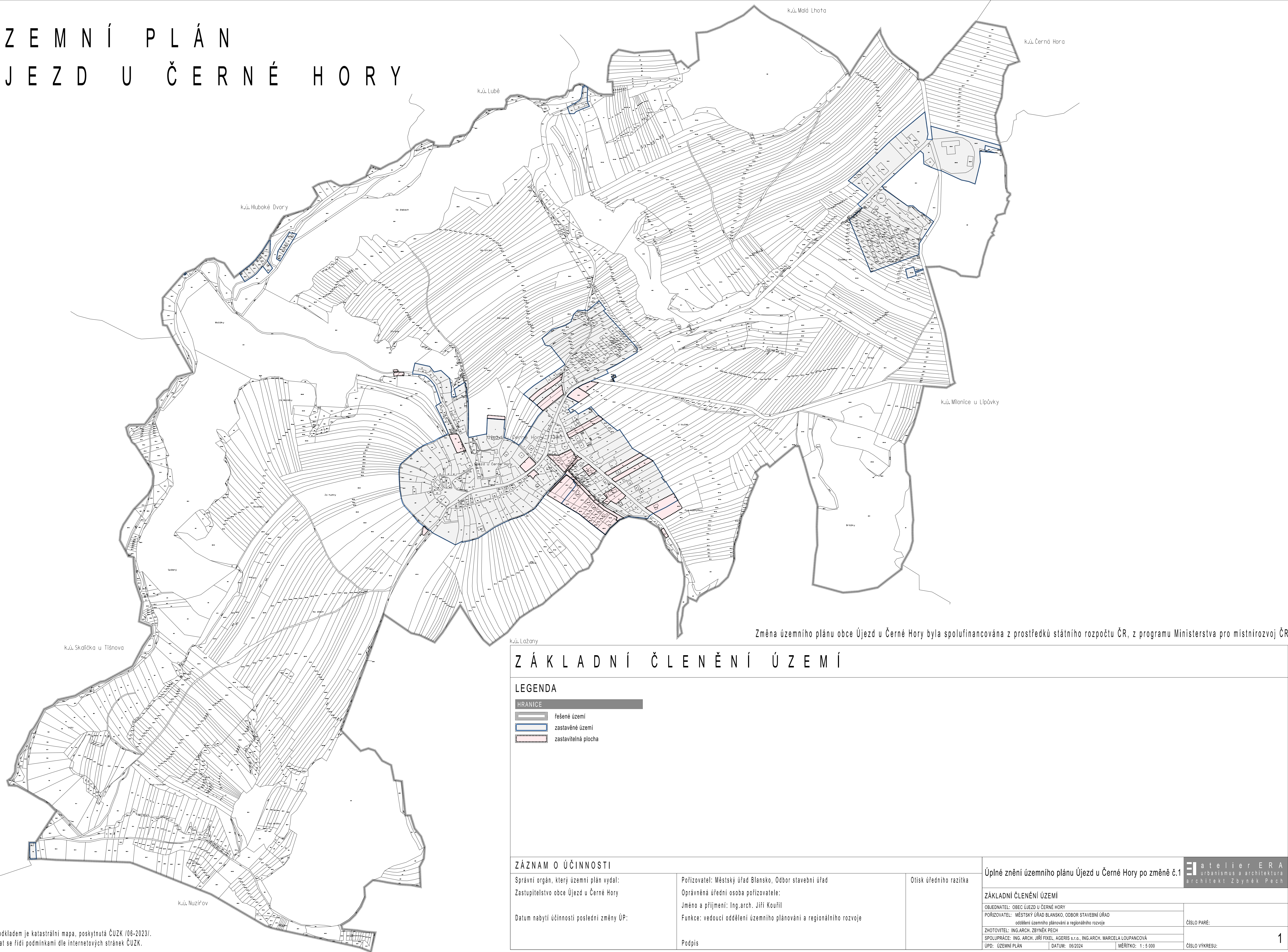





# ÚZEMNÍ PLÁN ÚJEZD U ČERNÉ HORY



Změna územního plánu obce Újezd u Černé Hory byla spolufinancována z prostředků státního rozpočtu ČR, z programu Ministerstva pro místní rozvoj ČR

## ZÁKLADNÍ ČLENĚNÍ ÚZEMÍ

### LEGENDA

- HRANICE**
-  řešené území
-  zastavěné území
-  zastavitelná plocha

### ZÁZNAM O ÚČINNOSTI

Správní orgán, který územní plán vydal:  
Zastupitelstvo obce Újezd u Černé Hory

Datum nabytí účinnosti poslední změny ÚP:

Pořizovatel: Městský úřad Blansko, Odbor stavební úřad  
Oprávněná úřední osoba pořizovatele:  
Jméno a příjmení: Ing.arch. Jiří Kouřil

Funkce: vedoucí oddělení územního plánování a regionálního rozvoje

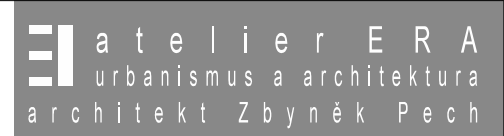
Podpis

Otisk úředního razítka

Úplné znění územního plánu Újezd u Černé Hory po změně č.1

### ZÁKLADNÍ ČLENĚNÍ ÚZEMÍ

OBJEDNATEL: OBEC ÚJEZD U ČERNÉ HORY	ČÍSLO PARE:
PORÍZOVATEL: MĚSTSKÝ ÚŘAD BLANSKO, ODBOR STAVEBNÍ ÚŘAD oddělení územního plánování a regionálního rozvoje	
ZHOTOVITEL: ING.ARCH. ZBYNĚK PECH	ČÍSLO VÝKRESU:
SPOLUPRÁCE: ING. ARCH. JIŘÍ FIKEL, AGERIS s.r.o., ING.ARCH. MARCELA LOUPANCOVÁ	
ÚPD: ÚZEMNÍ PLÁN	DATUM: 06/2024
MĚŘÍTKO: 1:5 000	



Polohopisným podkladem je katastrální mapa, poskytnutá ČUZK (06-2023).  
Využití těchto dat se řídí podmínkami dle internetových stránek ČUZK.